

ROMANIA
JUDETUL CLUJ
CONSILIUL LOCAL AL COMUNEI SAVADISLA

HOTĂRÂRE

pentru modificarea si completarea hotaririi nr.22/27 martie 2014 privind însușirea inventarului bunurilor care alcătuiesc domeniul public al comunei Săvădisla

Consiliul local al comunei Savadisla întrunit în ședință ordinară la data de **27 septembrie 2016** ;

Analizind proiectul de hotarire inițiat de primarul comunei, avizele comisiilor de specialitate ale consiliului local ,referatul de aprobare al primarului si raportul compartimentului de resort ;

Avînd în vedere prevederile art.3 , 4 , 10 alin.2 din L.213/1998 privind bunurile proprietate publică , cu modificarile si completările ulterioare și HG.548/1999 privind aprobarea Normelor tehnice pentru intocmirea inventarului bunurilor care alcatuiesc domeniul public al comunelor, oraselor, municipiilor si judetelor, cu modificarile si completările ulterioare, Hotaririle Consiliului local al comunei Savadisla nr.19/24 martie 2016 si nr.61/18 august 2016 pentru modificarea si completarea hotaririi nr.22/27 martie 2014 privind însușirea inventarului bunurilor aparținind domeniului public al comunei Săvădisla .

In temeiul prevederilor art.36 ,alin.2 ,lit.”c”, alin.9 , art.45 alin.1 și art.120 din L.215/2001 – legea administrației publice locale , republicată ,cu modificările și completările ulterioare :

HOTĂRĂȘTE

Art.I INVENTARUL bunurilor care alcătuiesc domeniul public al comunei Săvădisla aprobat prin hotărîrea nr.22/27 martie 2014, modificata si completata de hotaririle nr.19/ 24 martie 2016 si 61/18 august 2016 se modifică în sensul că **anexa** la hotarirea nr.19/24 martie 2016 si **anexele nr.1 si 2** la hotarirea nr.61/18 august 2016 se înlocuiesc cu anexele nr.1 si 2 care fac parte integrantă din prezenta hotărîre.

Art.II Hotărîrile nr.19/24 martie 2016 si 61/18 august 2016 își încetează aplicabilitatea la data la care prezenta hotărîre produce efecte conform art.49 alin.1 din L.215/2001.

Art. II Cu ducerea la îndeplinire a prevederilor prezentei hotărîri se încredințează primarul comunei Săvădisla , prin biroul financiar-contabil .

Săvădisla la 27 septembrie 2016

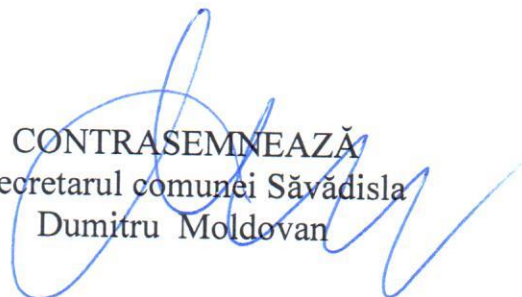
Nr. 7

PREȘEDINTE DE SEDINȚĂ

Halmi Vasile



CONTRASEMNEAZĂ
Secretarul comunei Săvădisla
Dumitru Moldovan



Nr. total consilieri în funcție	13
Nr. consilieri prezenți la sedință	13
Nr. voturi "pentru "	13
Nr. voturi "împotrivă"	—
" Abțineri "	—

**INVENTARUL
bunurilor care alcatuiesc domeniului public al comunei SAVADISLA**

Nr. crt.	Codul sau nr. de inventar	Codul de clasificare	Denumirea bunului	Elemente de identificare	Anul dobandirii sau după caz, al dării în folosință	Valoarea de inventar (lei)	Situația juridică actuală
64	1084	1.3.7.1 1.3.7.2	Drum comunal DC. 99 Lita-Hășdate	L= 0,833 km balast, piatră și pământ L= 3,712 km asfaltat TOTAL : 4,545 km	2009 2014	166.600,00 1.484.800,00	<i>Domeniul public al comunei Savadisla conform L.213/1998</i>
65	1085	1.3.7.1	Străzi din pământ, balast piatră	<i>Lungime</i> satul <i>Finșel</i> 0,830 km satul <i>Hășdate</i> 3,709 km satul <i>Lita</i> 0,441 km satul <i>Stolna</i> 0,305 km satul <i>Vlaha</i> 0,720 km satul <i>Valisoara</i> 0,121 km TOTAL : 6,126 km	1999	1.226.000,00	<i>Domeniu public al comunei Savadisla conform L.213/1998 Hot.cons.local nr.24/02.11.1999</i>
65/1	1085 /1	1.3.7.1	Strada 1, sat Hășdate	Stradă din pământ, balast, piatră Nr.casa 1-2 L = 0,070 km satul Hășdate	1999	14.000,00	<i>Domeniul public al comunei Savadisla conform L.213/1998 Hot.cons.local nr.24/02.11.1999</i>





65/2	1085 /2	1.3.7.1	Strada 1 (Zugau) sat Lita	Stradă din pământ, balast, piatră L = 0,150 km satul Lita	1999	30.000,00	Domeniul public al comunei Savadisla conform L.213/1998 Hot.cons.local nr.24/02.11.1999
65/3	1085 /3	1.3.7.1	Strada 1 (Csorgo) sat Liteni	Stradă din pământ, balast, piatră L = 0,060 km satul Liteni	1999	12.000,00	Domeniul public al comunei Savadisla conform L.213/1998 Hot.cons.local nr.24/02.11.1999
66	1086	1.3.7.2	Străzi cu îmbrăcăminte asfaltică, trotuare, podețe, rigole betonate	Lungime satul Savadisla 3,919 km satul Finisel 0,765 km satul Lita 1,480 km satul Liteni 1,337 km satul Valisoara 1,054 km satul Vlaha 5,613 km TOTAL : 14.168 km	2011 2014 2015	5.667.200,00	Domeniul public al comunei Savadisla conform L.213/1998
66/1	1086 /1	1.3.7.2	Strada 2 (Cimitirului) sat Hășdate	Stradă cu îmbrăcăminte asfaltică, trotuare, podețe, rigole betonate L=0,119 km satul Hășdate	2015	47.600,00	Domeniul public al comunei Savadisla conform L.213/1998
66/2	1086 /2	1.3.7.2	Strada 2 (Principală) sat Lita	Stradă cu îmbrăcăminte asfaltică, trotuare, podețe, rigole betonate L=2,050 km satul Lita	2011	820.000,00	Domeniul public al comunei Savadisla conform

66/3	1086 /3	1.3.7.2	Strada 3 (Hășdății) sat Lita	Stradă cu îmbrăcăminte asfaltică, trotuare, podețe, rigole betonate L=0,390 km satul Lita	2014	156.000,00	L.213/1998 Domeniul public al comunei Savadisla conform L.213/1998
66/4	1086 /4	1.3.7.2	Strada 2 (Hășdății) sat Liteni	Stradă cu îmbrăcăminte asfaltică, trotuare, podețe, rigole betonate L=0,231 km satul Liteni	2014	92.400,00	Domeniul public al comunei Savadisla conform L.213/1998
66/5	1086 /5	1.3.7.2	Strada 3 (Bukelo) sat Liteni	Stradă cu îmbrăcăminte asfaltică, trotuare, podețe, rigole betonate L=0,280 km satul Liteni	2014	112.000,00	Domeniul public al comunei Savadisla conform L.213/1998
66/6	1086 /6	1.3.7.2/6	Strada 4 (Nyakvago) sat Liteni	Stradă cu îmbrăcăminte asfaltică, trotuare, podețe, rigole betonate L=0,105 km satul Liteni	2014	42.000,00	Domeniul public al comunei Savadisla conform L.213/1998
69	1087	1.3.7.1	Drumuri de camp din pamant	Suprafață totală: 114,9775 ha	1999	574.887,50	Domeniul public al comunei Savadisla conform L.213/1998 Hot.cons.local nr.24/02.11.1999
69/a	1087 /a	1.3.7.1	Drum de câmp din pământ nr.1, sat Finișel	satul Finișel (Monumetul Eroilor –pasune Finișel) : S= 0,55. Ha; L=1,100 km	1999	2.750,00	Domeniul public al comunei Savadisla conform L.213/1998

69/b	1087 /b	1.3.7.1	Drum de câmp din pământ nr.2, sat Săvădisla	satul Savadisla (Valea Aranyos – Kore-Mgelyvolgy –La Roate): S= 1,325 ha, L= 2,650 km	1999	6.625,00	Hot.cons.local nr.24/02.11.1999 Domeniul public al comunei Savadisla conform L.213/1998 Hot.cons.local nr.24/02.11.1999
69/c	1087 /c	1.3.7.1	Drum de câmp din pământ nr.3, sat Hășdate	satul Hășdate (Fartaie-Pod) : S=0,735 ha, L=1,470 km	1999	3.675,00	Domeniul public al comunei Savadisla conform L.213/1998 Hot.cons.local nr.24/02.11.1999
69/d	1087 /d	1.3.7.1	Drum de câmp din pământ nr.4, sat Hășdate	satul Hășdate (Pod): S = 0,25 ha, L= 0,120 km	1999	1.250,00	Domeniul public al comunei Savadisla conform L.213/1998 Hot.cons.local nr.24/02.11.1999
69/e	1087 /e	1.3.7.1	Drum de câmp din pământ nr.5, sat Hășdate	satul Hășdate (fostul drum între Hasdate si Lita) S =0,73 ha, L= 1,460 km	1999	3.650,00	Domeniul public al comunei Savadisla conform L.213/1998 Hot.cons.local nr.24/02.11.1999

69/f	1087 /f	1.3.7.1	Drum de câmp din pământ nr.6, sat Lita	satul Lita (spre Liteni): S=0,415 ha, L= 0,830 k m	1999	2.075,00	Domeniul public al comunei Savadisla conform L.213/1998 Hot.cons.local nr.24/02.11.1999
69/g	1087 /g	1.3.7.1	Drum de câmp din pământ nr.7, sat Liteni	satul Liteni (continuare str.Hasdate) S = 0,10 ha, L= 0,200 km	1999	500,00	Domeniul public al comunei Savadisla conform L.213/1998 Hot.cons.local nr.24/02.11.1999
69/h	1087 /h	1.3.7.1	Drum de câmp din pământ nr.8, sat Liteni	Satul Liteni zona (Borsoszer) S=0,07 ha L=0,140 km	1999	350,00	Domeniul public al comunei Savadisla conform L.213/1998 Hot.cons.local nr.24/02.11.1999
69/i	1087 /i	1.3.7.1	Drum de câmp din pământ nr.9, sat Liteni	Satul Liteni zona (Borsoszer) S=0,1275 ha L=0,255 km	1999	637,50	Domeniul public al comunei Savadisla conform L.213/1998 Hot.cons.local nr.24/02.11.1999

Comisia de inventariere :





- | | | |
|---------------------------|------------|--|
| 1. Tamas Gebe Andrei | - primar |  |
| 2. Moldovan Dumitru | - secretar |  |
| 3. Matyas Aurelia | - membru |  |
| 4. Ilea Eva | - membru | |
| 5. Oltean Hortensia Maria | - membru |  |

INVENTARUL
bunurilor care alcatuiesc domeniului public al comunei SAVADISLA

Nr. crt.	Codul sau nr. de inventar	Codul de clasificare	Denumirea bunului	Elemente de identificare	Anul dobandirii sau după caz, al dării în folosință	Valoarea de inventar (lei)	Situația juridică actuală
131	4071		Teren aferent rezervorului de înmagazinare apă RI, inclusiv zona de protecție sanitară, sat Hășdate	Suprafața: 2500 mp situata în extravilanul satului Hășdate - locul numit POD Vecinătăți: 1. Drum de hotar 2. Teren - Bonda Ioan 3. Teren agricol proprietatea Parohiei Hășdatei 4. Teren agricol proprietatea Parohiei Hășdate	2016	1.250,00	Domeniul public al comunei Săvădisla, L.213/1998
132	4072		Teren aferent stației de epurare, inclusiv zonă de protecție, sat Lita	Suprafața: 3.539 mp situata în intravilanul satului Lita în locul numit ZUGAU Vecinătăți: 1. Varga Constantin 2. Terenuri agricole proprietate privată 3. Valea Hășdății 4. DJ 107M Luna de Sus - Buru	2016	84.936,00	CF:52524 Nr. Cad. 52524 Domeniul public al comunei Săvădisla, L.213/1998

133	4073	Teren aferent rezervorului de înmagazinare apă R2, inclusiv zona de protecție sanitară, sat Liteni	Suprafața: 2.950 mp situate în extravilanul satului Liteni - locul numit BORSOSZER Vecinătăți 1. Teren agricol proprietate privată 1. Teren agricol proprietate privată 1. Teren agricol proprietate privată 1. Teren agricol proprietate privată	2016	1.475,00	Domeniul public al comunei Săvădisla, L.213/1998
-----	------	--	--	------	----------	--

Comisia de inventariere :

1. Tamas Gebe Andrei - primar 
2. Moldovan Dumitru - secretar 
3. Matyas Aurelia - membru 
4. Ilea Eva - membru 
5. Oltean Hortensia Maria - membru 